

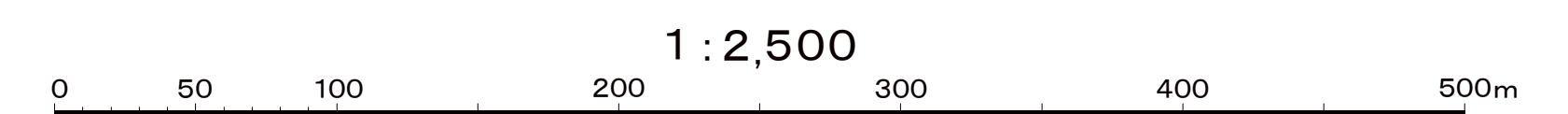
凡例(区域界)		
番号間	境界	備考
①-②	道路界	
②-③	道路界	遠藤224号線
③-④	道路界	諸之木線
④-⑤	道路界	遠藤253号線
⑤-⑥	道路界	遠藤254号線
⑥-⑦	道路界	遠藤321号線
⑦-⑧	道路界	遠藤325号線
⑧-⑨	道路界	3-3-8号高倉遠藤線
⑨-⑩	道路界	遠藤159号線
⑩-⑪	道路界	
⑪-⑫	地番界	別添公図写しのとおり
⑫-⑬	道路界	遠藤茅ヶ崎線
⑬-⑭	道路界	遠藤310号線
⑭-⑮	道路界	遠藤313号線
⑮-⑯	道路界	遠藤307号線
⑯-⑰	道路界	遠藤305号線
⑰-⑱	道路界	遠藤304号線
⑱-⑲	道路界	遠藤300号線
⑲-⑳	道路界	遠藤302号線
⑲-㉑	道路界	遠藤300号線
㉑-㉒	道路界	秋葉原諸之木線
㉒-㉓	道路界	3-3-6号社堂駅遠藤線
㉓-㉔	道路界	遠藤163号線
㉔-㉕	道路界	諸之木線
㉕-㉖	道路界	遠藤167号線
㉖-㉗	道路界	
㉗-㉘	地番界	
㉘-㉙	地番界	
㉙-㉚	地番界	
㉚-㉛	道路界	
㉛-㉜	道路界	
㉜-㉝	道路界	
㉝-㉞	道路界	
㉞-㉟	道路界	
㉟-㊱	道路界	
㊱-㊲	道路界	
㊲-㊳	道路界	
㊳-㊴	道路界	
㊴-㊵	道路界	
㊵-㊶	道路界	
㊶-㊷	道路界	
㊷-㊸	道路界	
㊸-㊹	道路界	
㊹-㊺	道路界	
㊺-㊻	道路界	
㊻-㊼	道路界	
㊼-㊽	道路界	
㊽-㊾	道路界	
㊾-㊿	道路界	
㊿-①	道路界	

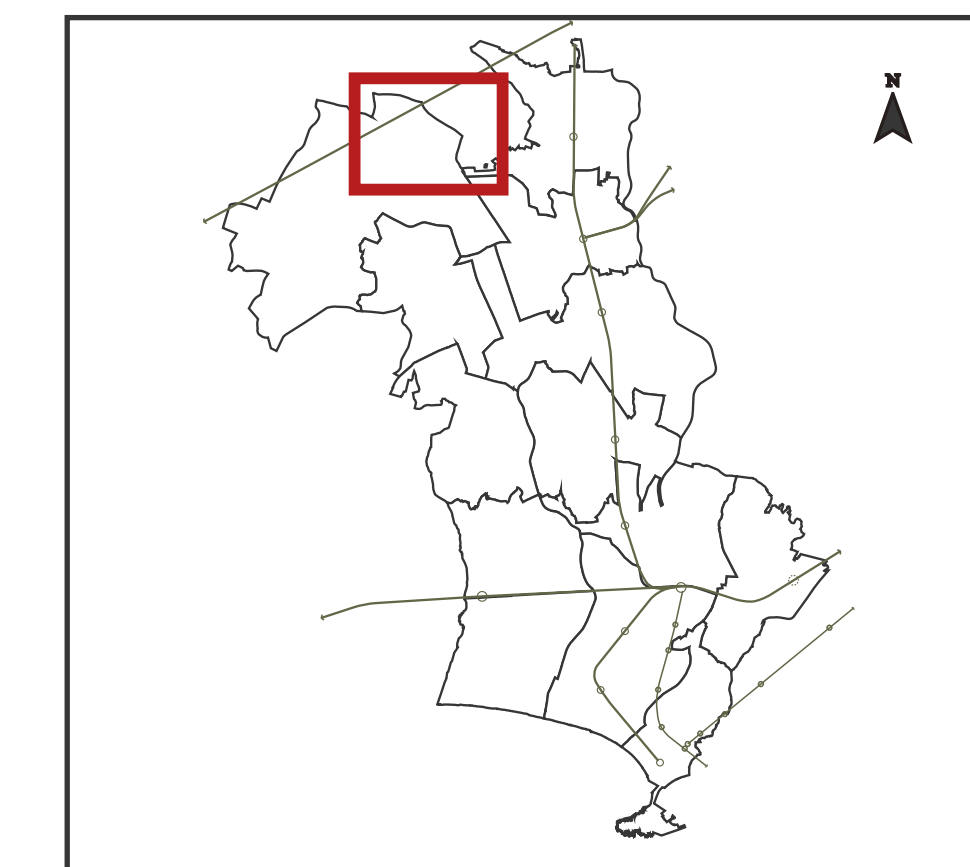
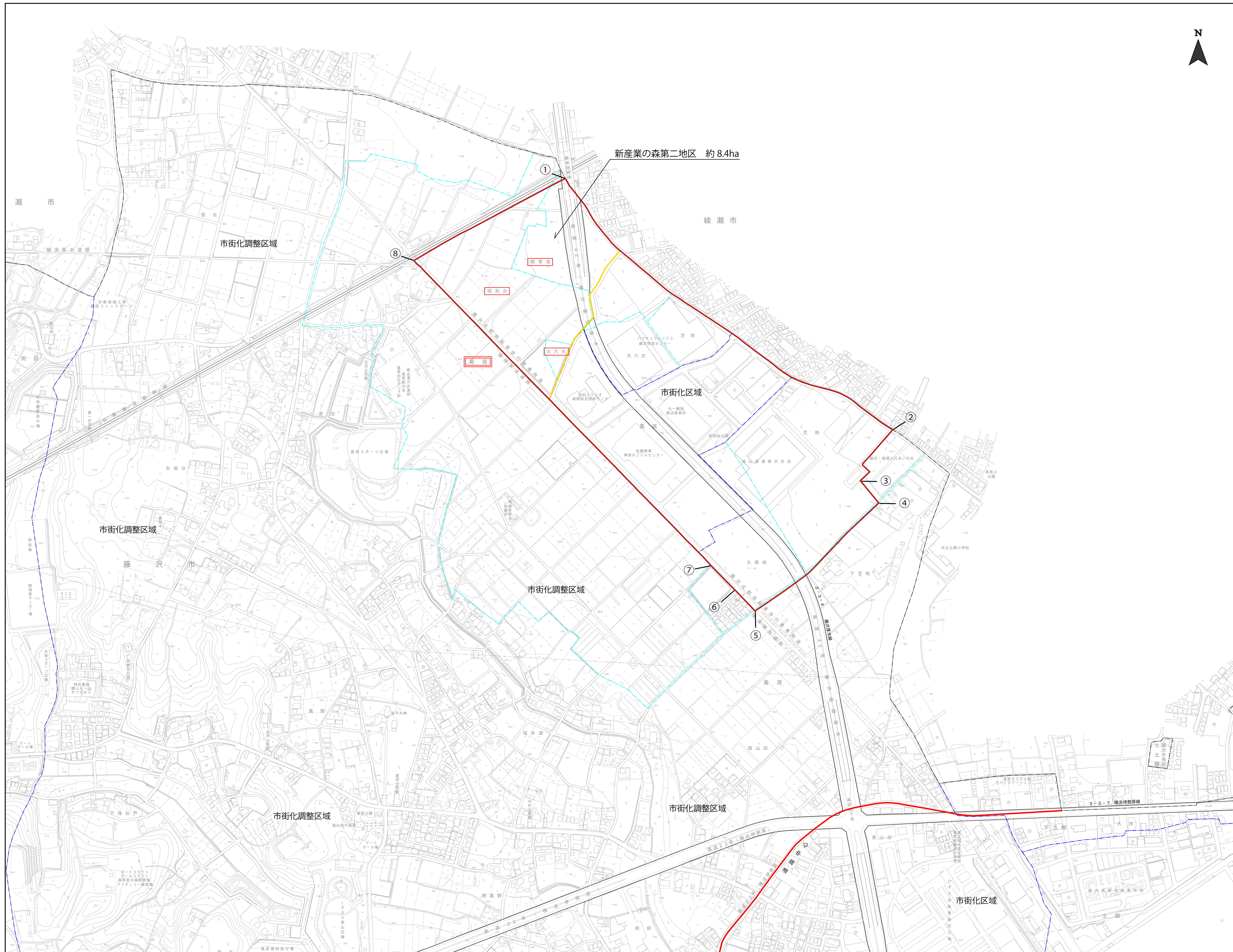
凡例	
都市計画区域界(市域界)	-----
町丁界・大字界	-----
小字界	-----
変更後の区域区分線	-----
変更前の区域区分線	-----

事項	市町名
件名	藤沢市
図面の名称	藤沢都市計画区域区分の変更
縮尺	1/2,500
番号	2の1
作成年月日	令和5年 月 日

平成17年測量
 平成17年修正
 平成22年修正
 平成27年修正
 令和2年修正

藤沢市域：(1) 令和1年11月撮影
 (2) 令和2年9月現地調査
 茅ヶ崎市域：茅ヶ崎市1：2,500都市計画基本図を承認を得て複製したものである。





凡例（区域界）		
番号間	境界	備考
①-②	行政界	
②-③	道路界	
③-④	地番界	
④-⑤	道路界	
⑤-⑥	道路界	
⑥-⑦	地番界	
⑦-⑧	道路界	横須賀水道路
⑧-①	鉄道界	

凡例	
都市計画区域界（市域界）	-----
町丁界・大字界	-----
小字界	-----
変更後の区域区分線	-----
変更前の区域区分線	-----

事項	市町名	藤 沢 市
件 名		藤沢都市計画区域区分の変更
図面の名称		計 画 図
縮 尺		1/2,500
番 号		2 の 2
作成年月日		令和 5 年 月 日

平成12年測量
 平成17年修正
 平成22年修正
 平成27年修正
 令和 2年修正

藤沢市域：(1) 令和1年11月撮影
 (2) 令和2年 9月現地調査
 綾瀬市域：綾瀬市 1：2,500 都市計画基本図を承認を得て複製したものである。

