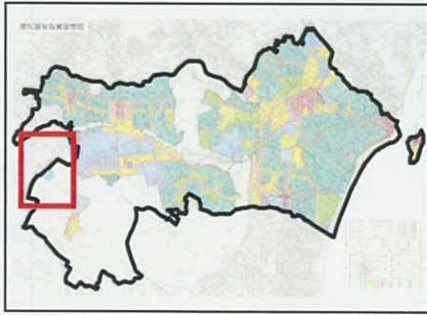


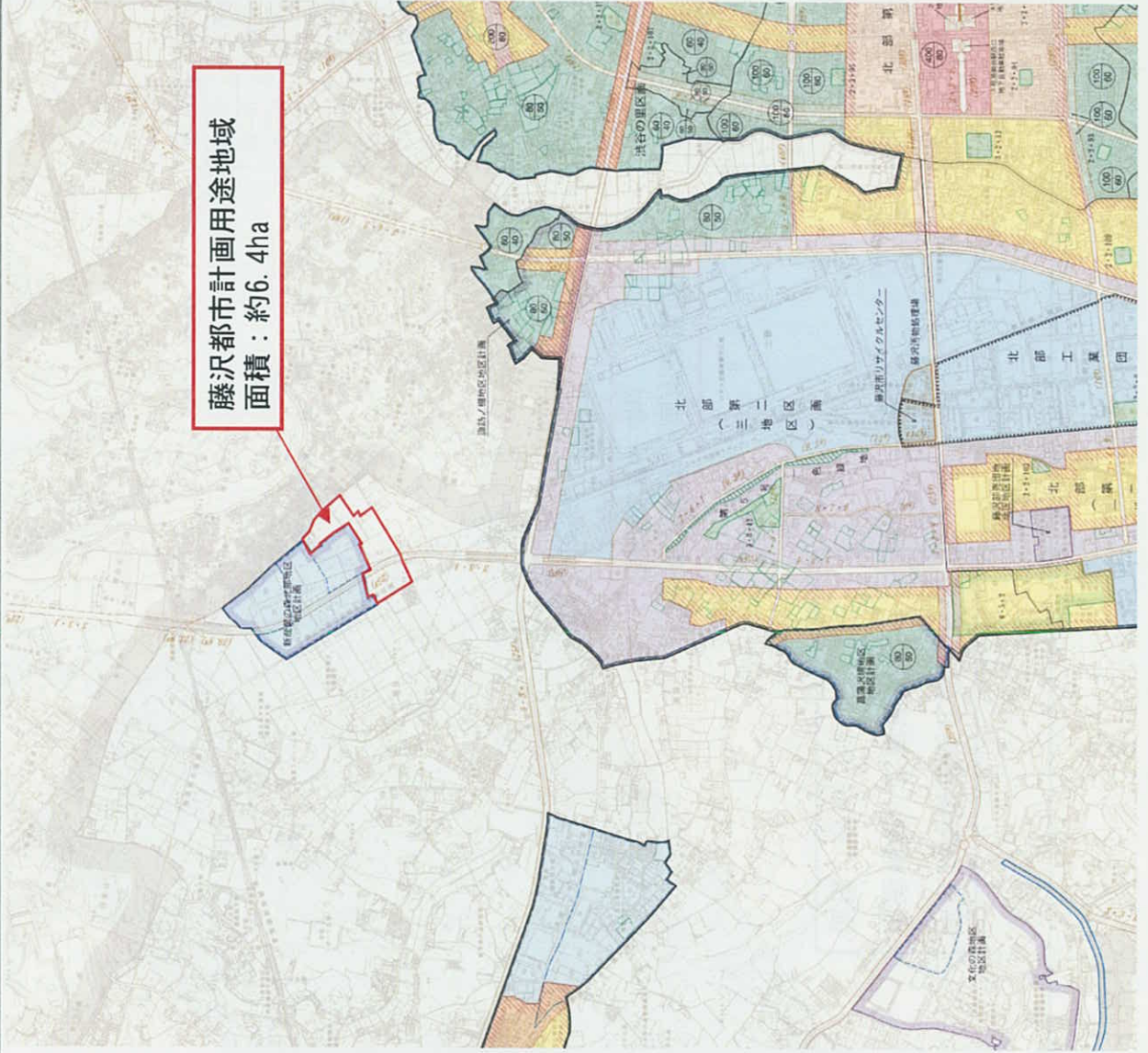
議第2号

藤沢都市計画用途地域の變更（藤沢市決定）

位置図

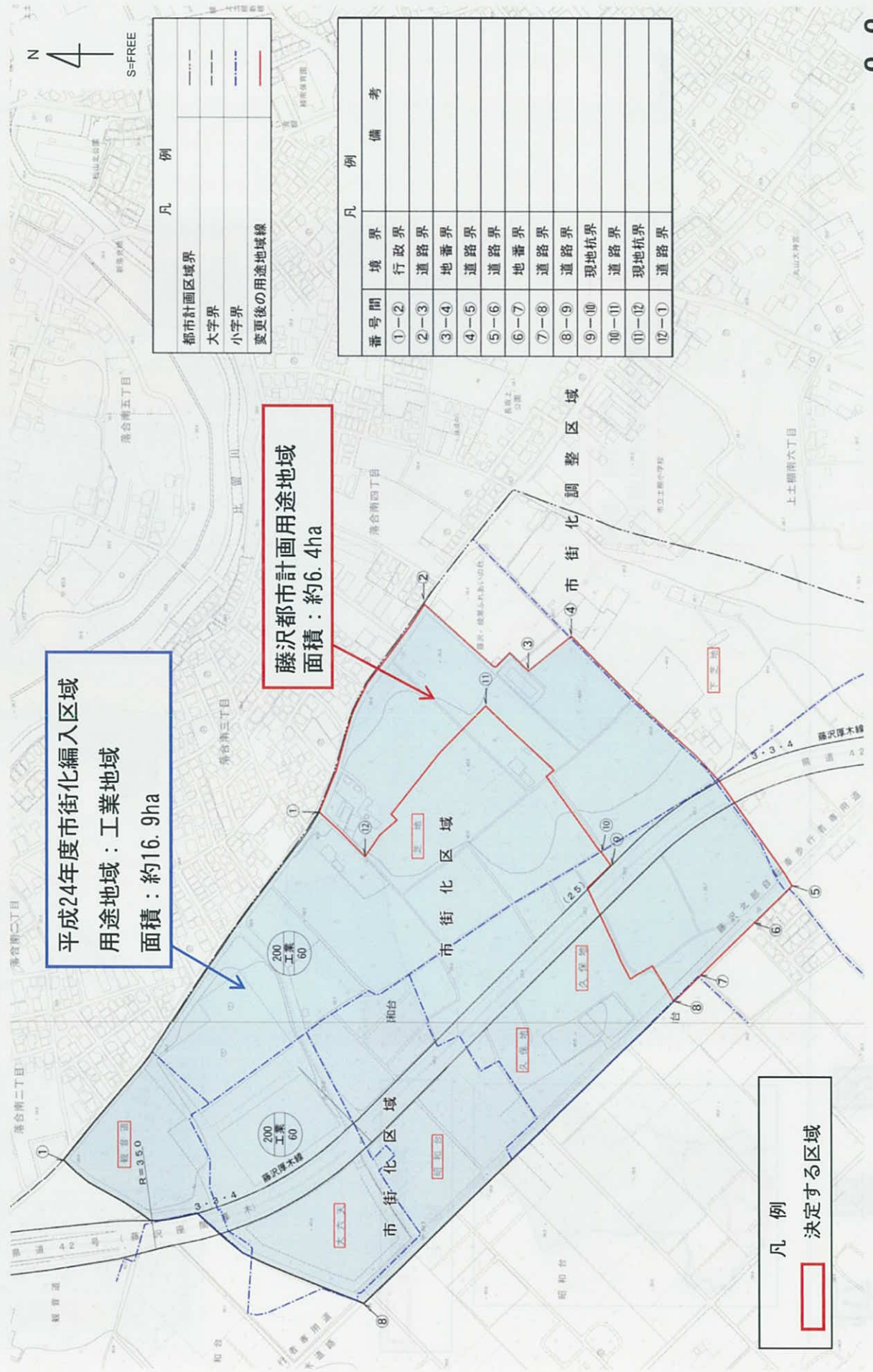


凡例
 決定する区域



N
4
 S=FREE

計画図



平成24年度市街化編入区域
用途地域：工業地域
面積：約16.9ha

藤沢都市計画用途地域
面積：約6.4ha

凡例
 決定する区域

凡例	
都市計画区域境界	——
大字界	---
小字界	----
変更後の用途地域線	—

凡例		備考
番号間	境界	
①-②	行政界	
②-③	道路界	
③-④	地番界	
④-⑤	道路界	
⑤-⑥	道路界	
⑥-⑦	地番界	
⑦-⑧	道路界	
⑧-⑨	道路界	
⑨-⑩	現地杭界	
⑩-⑪	道路界	
⑪-⑫	現地杭界	
⑫-①	道路界	



S=FREE